








凡 例

 事業地

現地形の傾斜

 0 ~ 8°	 25 ~ 30°
 8 ~ 15°	 30 ~ 35°
 15 ~ 20°	 35° ~
 20 ~ 25°	



(資料) 国土地理院 5m メッシュ DEM データ